

Druhá pocitová mapa města Dačice

Mapy mají obrovskou moc prezentovat prostorové informace v srozumitelné a široce akceptovatelné formě. Mentální mapování a mentální mapa jsou koncepty, které hrají důležitou roli především v prvních fázích tvorby prostorových představ a informací o našem okolí. Mentální mapování lze popsat jako metodu reprezentující především „volnou kresbu“ podle paměti¹. Výsledná „mapa“ obsahuje hlavní prvky, které si komunita sama určí, a jsou pro ni proto důležité.

Pocitové mapy jsou koncept, který k nám přichází ze zahraničí a v českém prostředí jej využili již například ve Vodňanech (Pocitová mapa Afrodity Vodňanské² byl dlouhodobý projekt občanského sdružení Vodňany žijou, kterého se v roce 2010 zúčastnili žáci všech sedmi vodňanských škol), v Jihlavě (v rámci předvolební kampaně použilo pocitové mapy sdružení Fórum Jihlava³) či Říčanech (tvorba pocitové mapy probíhala v roce 2015 v rámci akce Fórum Zdravého města a účastníci do mapy podle svých pocitů přiřazovali místům vlastnosti týkající se kvality života ve městě).

Pocitová mapa je nástroj, který nabízí možnost aktivně zapojit občany do sběru informací a názorů na lokality, v nichž bydlí. Jedná se o prostředek participativního plánování veřejných prostor. Obce výsledky využívají nejčastěji jako podpůrné podklady pro plánování investičních akcí, vytváření koncepcí dopravy nebo jako informace pro městskou policii.

Z českých výzkumníků se pocitovými mapám věnují především v Olomouci, na Katedře rozvojových studií, kde je realizován projekt www.PocitoveMapy.cz.

Průběh mapování v Dačicích

Podobně jako u výše zmíněných Říčan, či v jiných městech v rámci Národní sítě Zdravých měst ČR, i v Dačicích tvorba pocitové mapy probíhala v rámci akce Fórum Zdravého města (27. 2. 2017), kterého se účastnilo přibližně 76 obyvatel města. Sběr data probíhal i po skončení FZM formou online mapování. Na workshopu měli hosté k dispozici dvě mapy města v měřítcích 1:15 000 (město a okolí) a 1:7 500 (centrum města), které sloužily jako podklad pro tvorbu pocitové mapy. Na mapy zapojení účastníci zaznačovali pocity vztahující se k určitému místu pomocí špendlíků pěti různých barev. Barvy reprezentovaly tyto „pocity“:

Barva špendlíku	znamená... v Dačicích
žlutá	Sem pozvu známé
zelená	Tady to mám rád
modrá	Tady trávím volný čas
červená	Tady je to zanedbané
černá	Tady se bojím

¹ Není to tedy metoda založená na exaktních měřeních, ale na subjektivních hodnoceních a pocitech.

² <http://www.revodnany.cz/index.php?p=vodn-pocit-mapy>

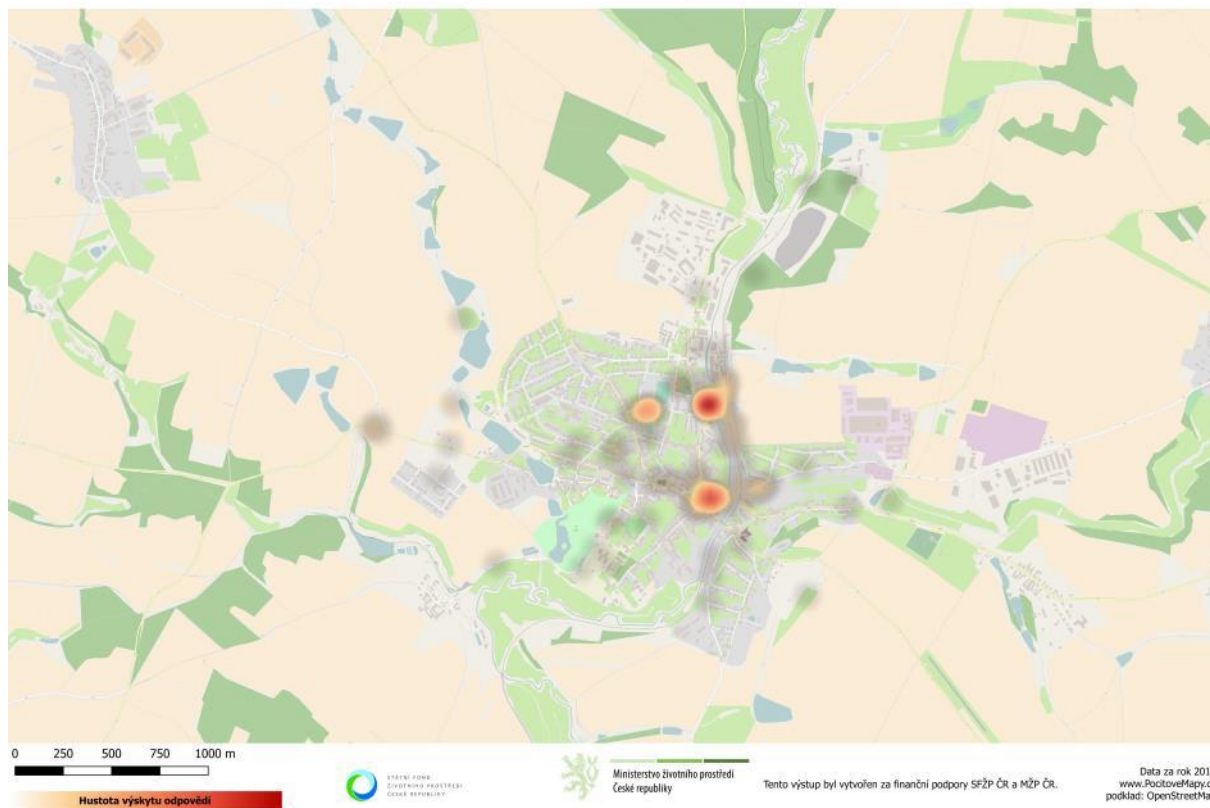
³ http://www.forumjihlava.cz/akce_v_ulicich/pocitova_mapa



Tím, že účastníci využívali při práci špendlíky⁴, zaznačili v mapě vždy bod, kterému byl přiřazen určitý pocit.

Výstupy:

Kde se v Dačicích bojím?



⁴ Velkou předností pocitovým map je, že při práci s nimi lze využívat velmi jednoduché a levné prostředky, které umožňují získávat data i ve velmi ztížených podmínkách, jako je např. práce v terénu.

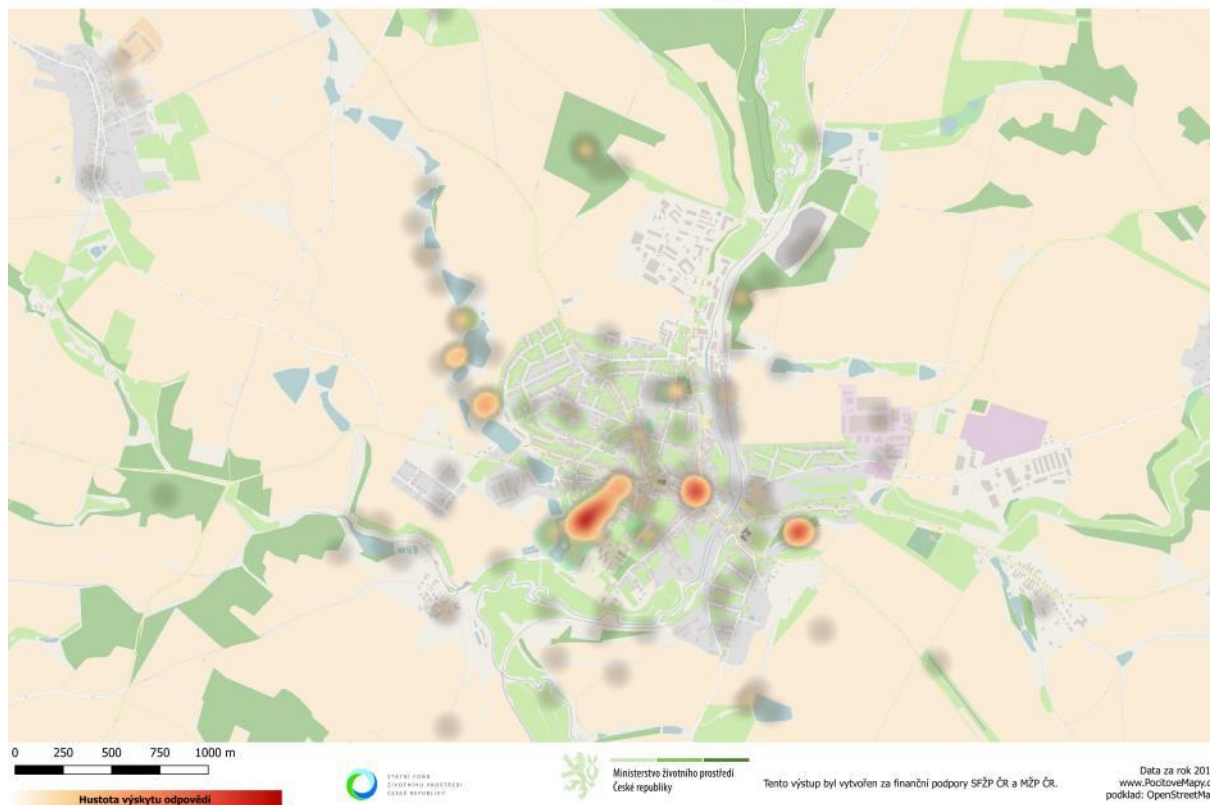


STÁTNÍ FOND
ŽIVOTNÍHO PROSTŘEDÍ
ČESKÉ REPUBLIKY

Ministerstvo životního prostředí

Tento výstup byl vytvořen za finanční podpory SFŽP ČR a MŽP ČR

Kde to v Dačicích mám rád(a)?



Kam v Dačicích pozvete známé?

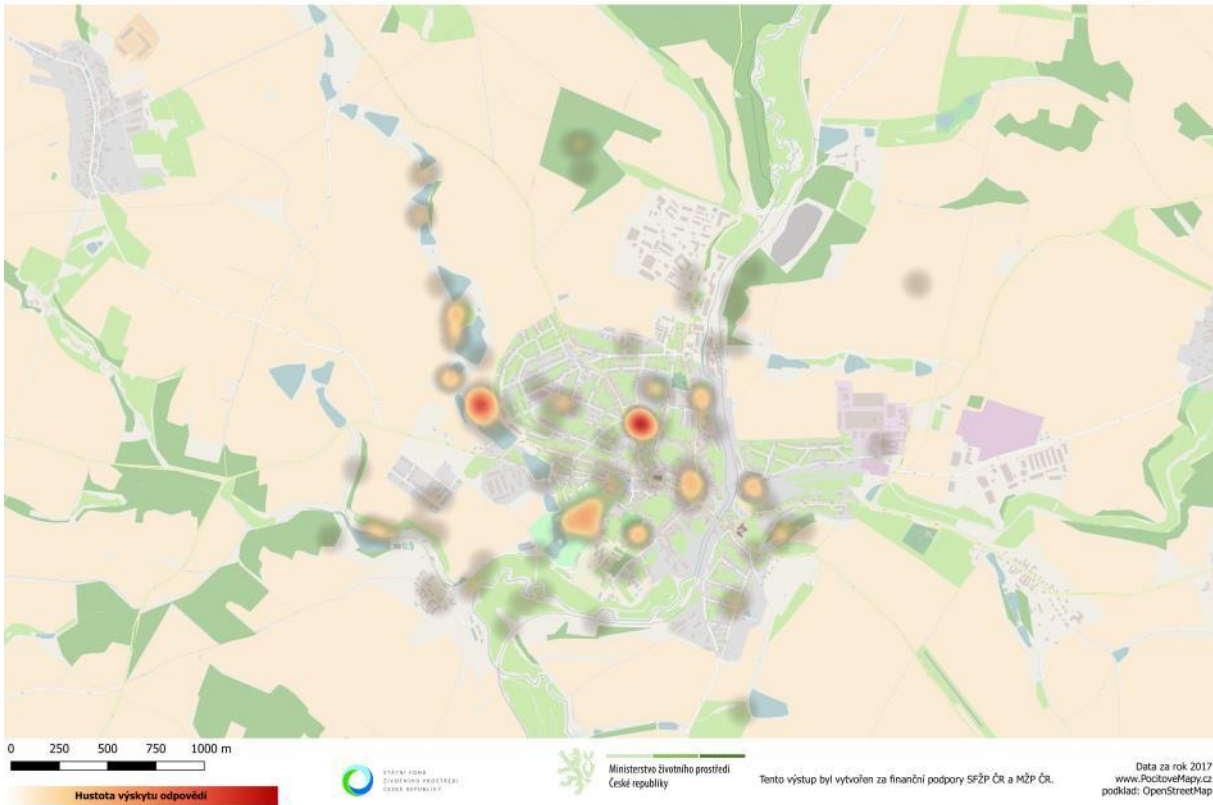


STÁTNÍ FOND
ŽIVOTNÍHO PROSTŘEDÍ
ČESKÉ REPUBLIKY

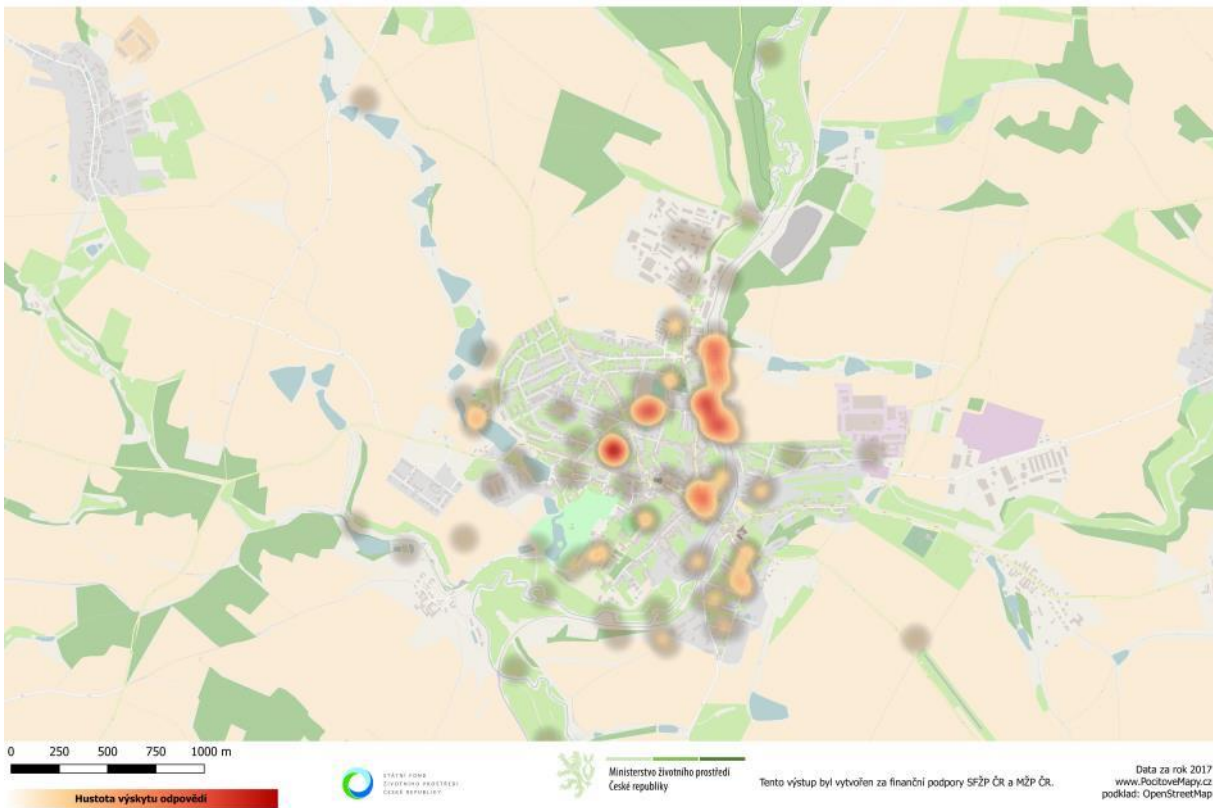
Ministerstvo životního prostředí

Tento výstup byl vytvořen za finanční podpory SFŽP ČR a MŽP ČR

Kde v Dačicích trávím volný čas?



Kde je v Dačicích zanedbané prostředí?



STÁTNÍ FOND
ŽIVOTNÍHO PROSTŘEDÍ
ČESKÉ REPUBLIKY

Ministerstvo životního prostředí

Tento výstup byl vytvořen za finanční podpory SFŽP ČR a MŽP ČR

V pocitové mapě byly zaznačeny různé kategorie pocitů, které přibližují, jak se obyvatelé cítí v jednotlivých částech města. Z analýzy dat zprostředkovaných účastníky je patrné, že v rámci každé z pozorovaných oblastí lze identifikovat specifická místa ve městě, která obyvatelé vnímají jako hodna pozornosti. Pocity jsou sesbírány od 78 občanů přes webový formulář (což je méně než v roce 2016, kde to bylo 130 občanů) + od účastníků Fóra zdravého města. Celkem bylo zaznačeno 720 bodů v pěti kategoriích. Nejvíce bodů bylo umístěno v kategorii *tady to mám rád* (194 bodů) a nejméně v *tady je to zanedbané* (119 bodů) a *tady se bojím* (120 bodů) – Tyto výsledky, nejčastější a nejméně časté odpovědi, jsou shodné s mapou z roku 2016. Mimo body bylo sesbíráno také 52 komentářů. Kompletní výsledky jsou k dispozici na webu <http://pocitovamapa.nszm.cz/dacice-2017/>.

Autor: Mgr. Jiří Pánek, Ph.D.

Kontakt: Jiri.Panek@upol.cz

Katedra rozvojových a environmentálních studií, Přírodovědecká fakulta, Univerzita Palackého v Olomouci



STÁTNÍ FOND
ŽIVOTNÍHO PROSTŘEDÍ
ČESKÉ REPUBLIKY

Ministerstvo životního prostředí

Tento výstup byl vytvořen za finanční podpory SFŽP ČR a MŽP ČR