

Pocitová mapa města Velké Meziříčí

Mapy mají obrovskou moc prezentovat prostorové informace v srozumitelné a široce akceptovatelné formě. Mentální mapování a mentální mapa jsou koncepty, které hrají důležitou roli především v prvních fázích tvorby prostorových představ a informací o našem okolí. Mentální mapování lze popsat jako metodu reprezentující především „volnou kresbu“ podle paměti¹. Výsledná „mapa“ obsahuje hlavní prvky, které si komunita sama určí, a jsou pro ni proto důležité.

Pocitové mapy jsou koncept, který k nám přichází ze zahraničí a v českém prostředí jej využili již například ve Vodňanech (Pocitová mapa Afrodity Vodňanské² byl dlouhodobý projekt občanského sdružení Vodňany žijou, kterého se v roce 2010 zúčastnili žáci všech sedmi vodňanských škol), v Jihlavě (v rámci předvolební kampaně použilo pocitové mapy sdružení Fórum Jihlava³) či Říčanech (tvorba pocitové mapy probíhala v roce 2015 v rámci akce Fórum Zdravého města a účastníci do mapy podle svých pocitů přiřazovali místům vlastnosti týkající se kvality života ve městě).

Z českých výzkumníků se pocitovým mapám věnují především v Olomouci, na Katedře rozvojových a environmentálních studií, kde je realizován projekt www.PocitoveMapy.cz

Průběh mapování ve Velkém Meziříčí

Ve Velkém Meziříčí se konalo Fórum Zdravého města, na kterém se vyplňovala online mapa a poté také byla k dispozici elektronická verze mapy. V rámci pocitové mapy jsme mapovali tyto „pocity“:

- Nebezpečné místo
- Problém s bariérami ať v budově nebo dopravě
- Chybí místo k odpočinku a relaxaci
- Místo kde nejraději sportujete, případně trávíte volný čas
- Místo, kterému by se mělo město prioritně věnovat při své opravě nebo rekonstrukci
- Místo pro změnu

¹ Není to tedy metoda založená na exaktních měřeních, ale na subjektivních hodnoceních a pocitech.

² <http://www.revodnany.cz/index.php?p=vodn-pocit-mapy>

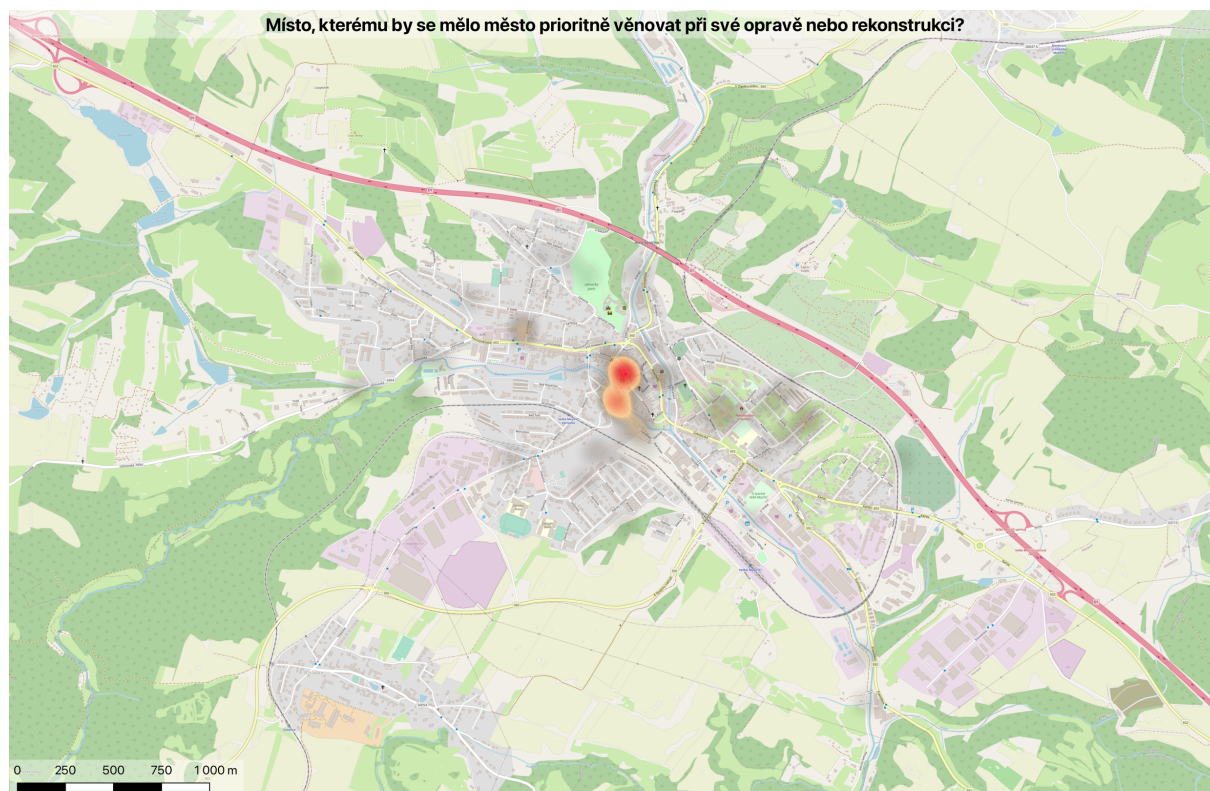
³ http://www.forumjihlava.cz/akce_v_ulicich/pocitova_mapa




Evropská unie
Evropský sociální fond
Operační program Zaměstnanost

Podpořeno finančními prostředky Evropského sociálního fondu, které byly na realizaci projektu poskytnuty z Operačního programu Zaměstnanost.

Výstupy:

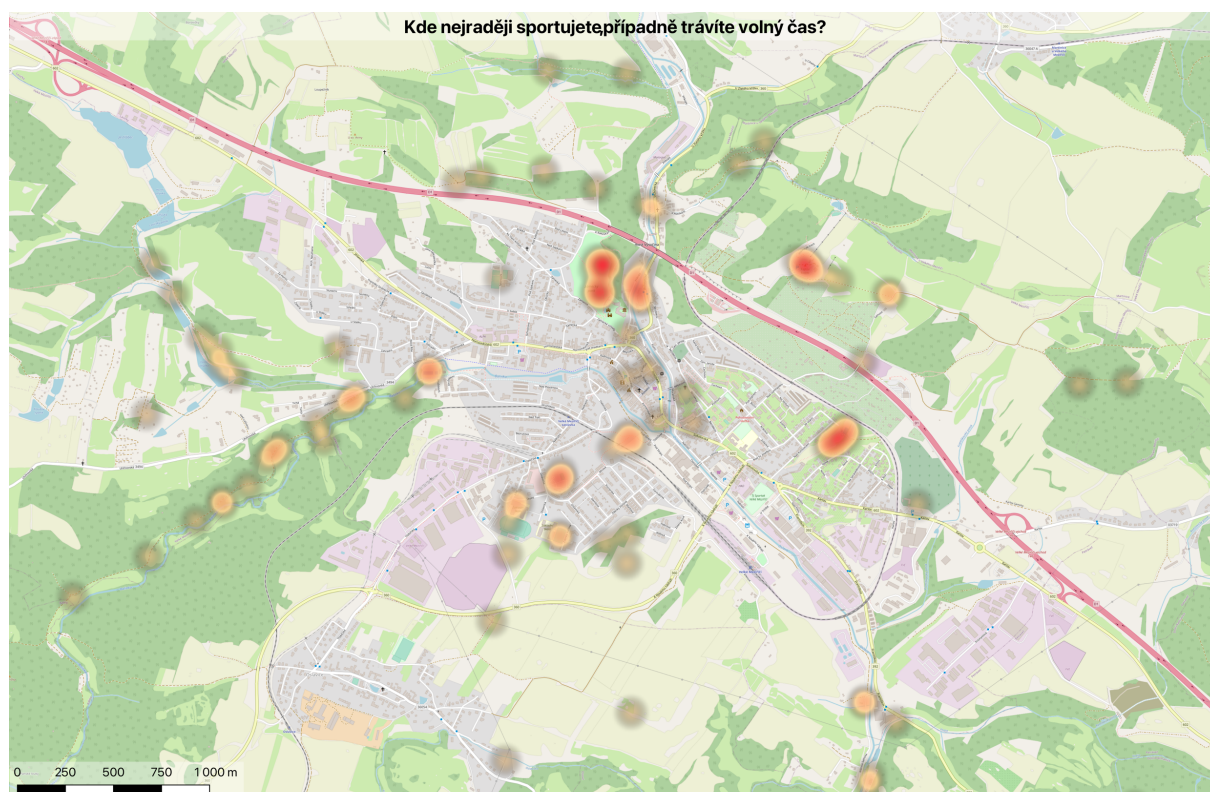


Hustota výskytu odpovědí


 Evropská unie
Evropský sociální fond
Operační program Zaměstnanost

Podpořeno finančními prostředky Evropského sociálního fondu, které byly na realizaci projektu poskytnuty z Operačního programu Zaměstnanost.

Data za rok 2022
www.PocitoveMapy.cz



Hustota výskytu odpovědí

 Evropská unie
Evropský sociální fond
Operační program Zaměstnanost

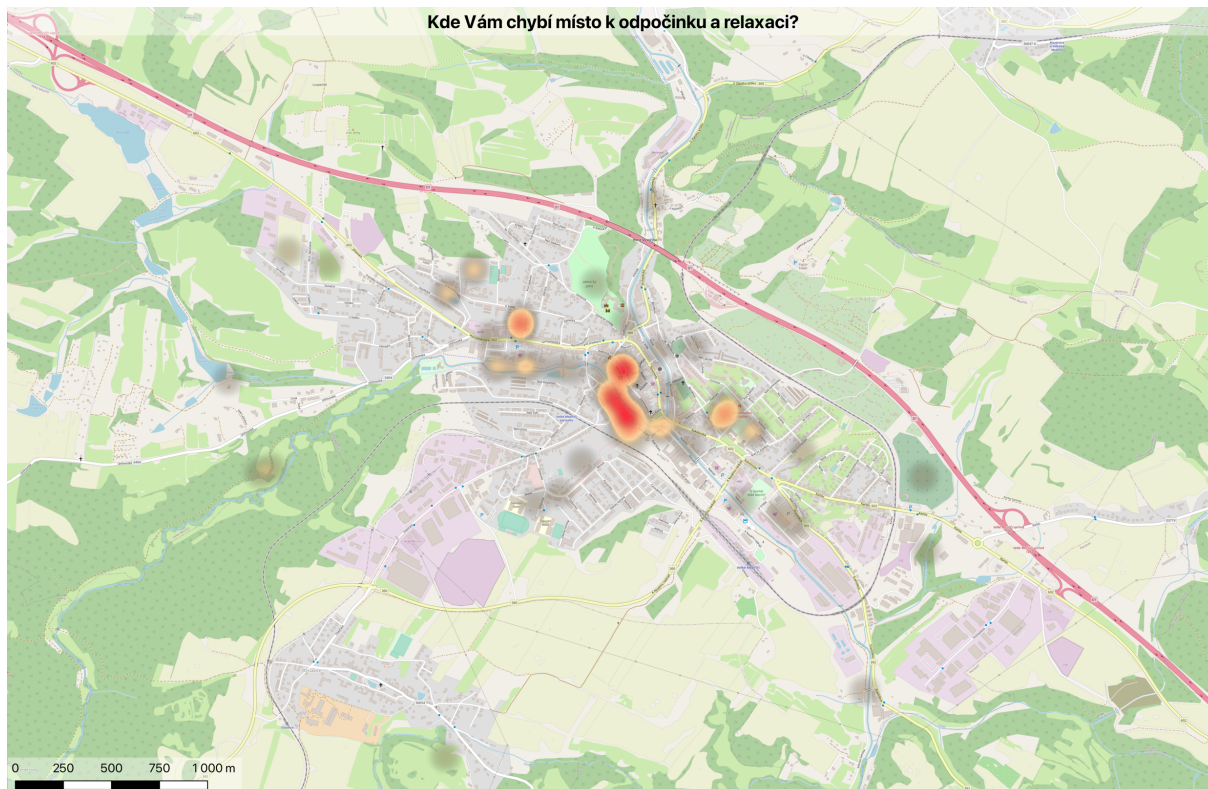
Podpořeno finančními prostředky Evropského sociálního fondu, které byly na realizaci projektu poskytnuty z Operačního programu Zaměstnanost.

Data za rok 2022
www.PocitoveMapy.cz



Evropská unie
Evropský sociální fond
Operační program Zaměstnanost

Podpořeno finančními prostředky Evropského sociálního fondu, které byly na realizaci projektu poskytnuty z Operačního programu Zaměstnanost.

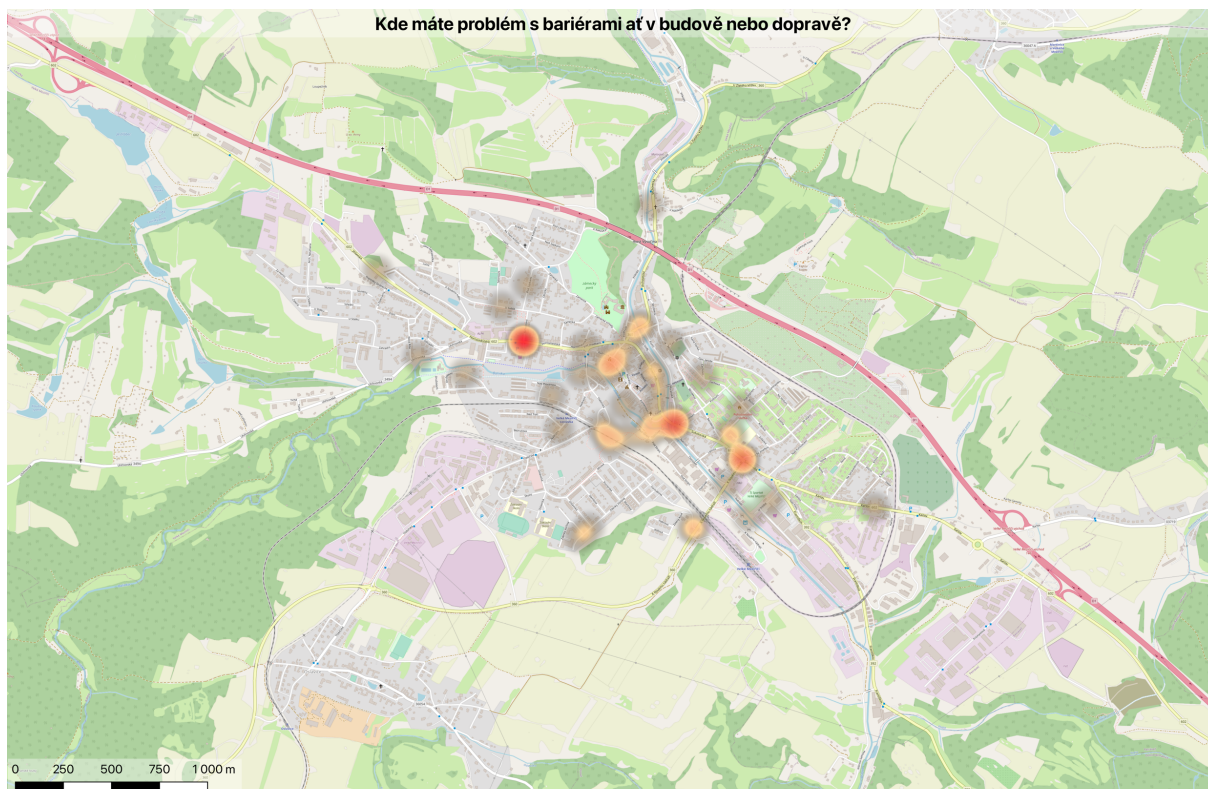


Hustota výskytu odpovědí

Evropská unie
 Evropský sociální fond
 Operační program Zaměstnanost

Podpořeno finančními prostředky Evropského sociálního fondu, které byly na realizaci projektu poskytnuty z Operačního programu Zaměstnanost.

Data za rok 2022
www.PocitoveMapy.cz



Hustota výskytu odpovědí

Evropská unie
 Evropský sociální fond
 Operační program Zaměstnanost

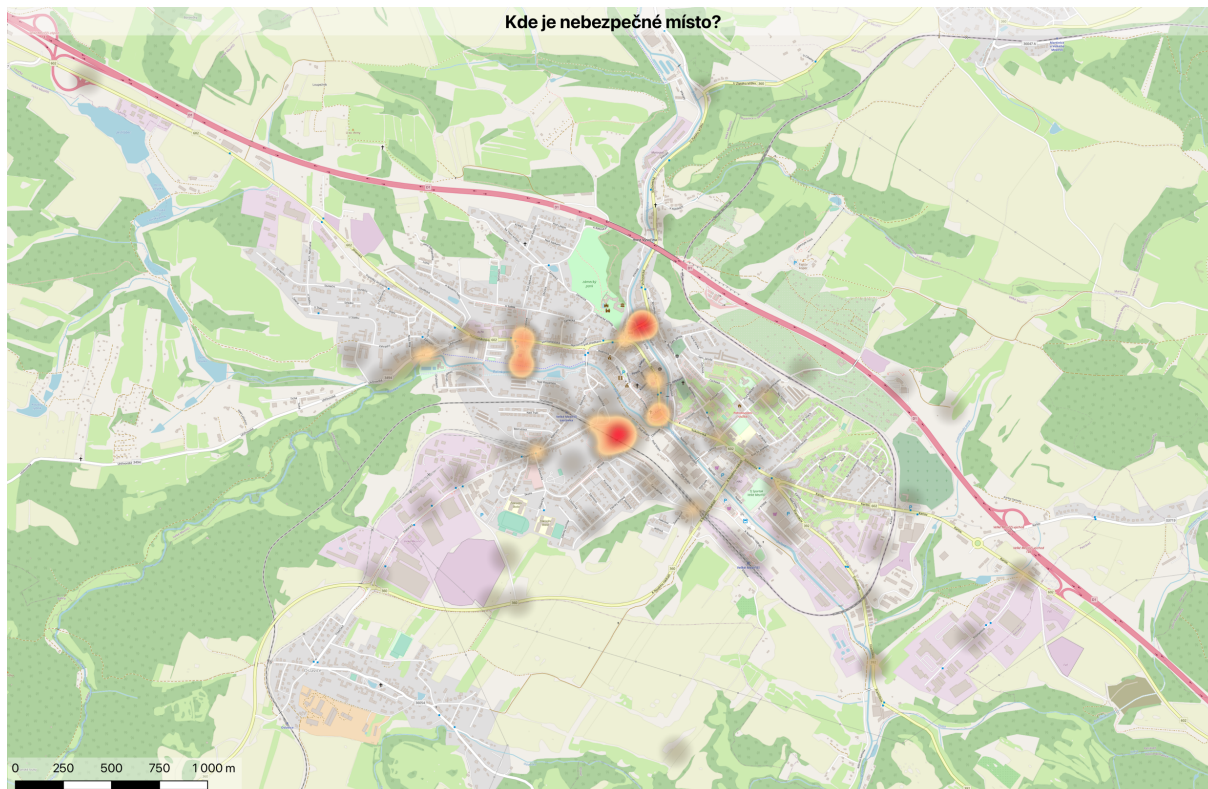
Podpořeno finančními prostředky Evropského sociálního fondu, které byly na realizaci projektu poskytnuty z Operačního programu Zaměstnanost.

Data za rok 2022
www.PocitoveMapy.cz



Evropská unie
Evropský sociální fond
Operační program Zaměstnanost

Podpořeno finančními prostředky Evropského sociálního fondu, které byly na realizaci projektu poskytnuty z Operačního programu Zaměstnanost.

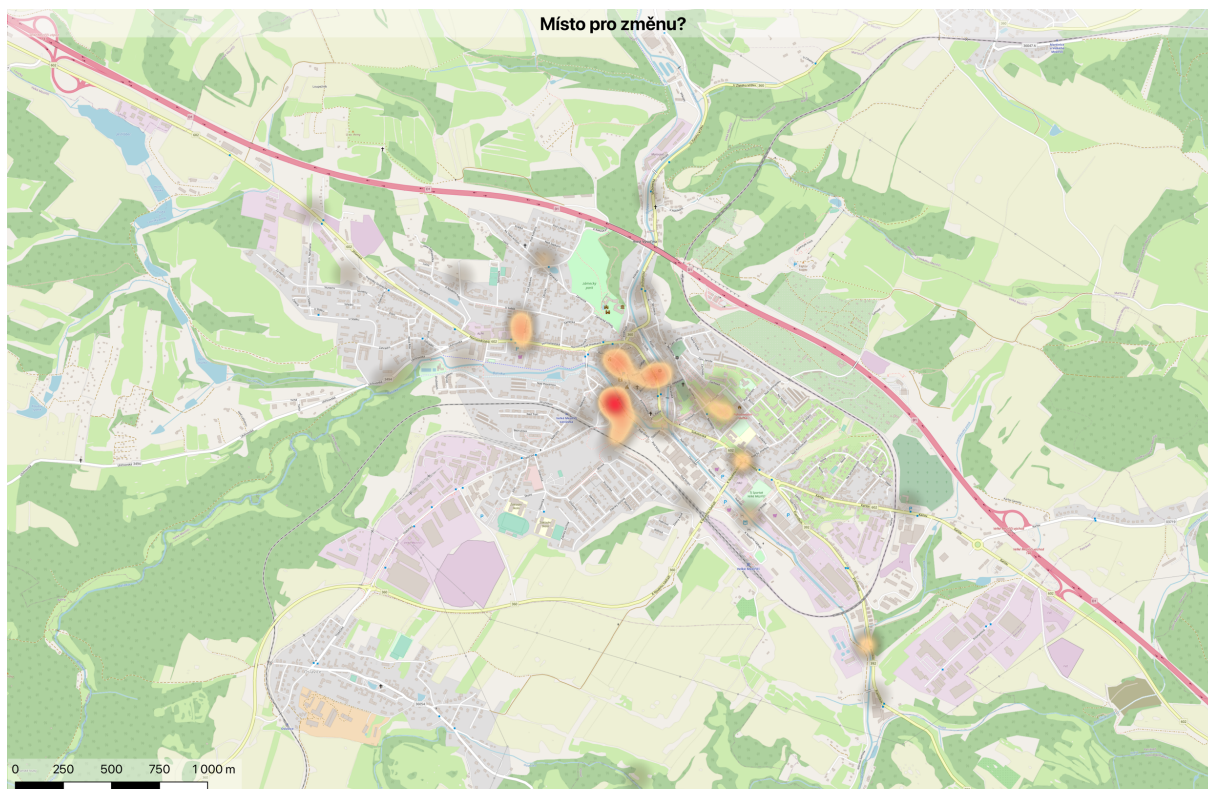


Hustota výskytu odpovědí

Evropská unie
Evropský sociální fond
Operační program Zaměstnanost

Podpořeno finančními prostředky Evropského sociálního fondu, které byly na realizaci projektu poskytnuty z Operačního programu Zaměstnanost.

Data za rok 2022
www.PocitoveMapy.cz



Hustota výskytu odpovědí

Evropská unie
Evropský sociální fond
Operační program Zaměstnanost

Podpořeno finančními prostředky Evropského sociálního fondu, které byly na realizaci projektu poskytnuty z Operačního programu Zaměstnanost.

Data za rok 2022
www.PocitoveMapy.cz



Evropská unie
Evropský sociální fond
Operační program Zaměstnanost

Podpořeno finančními prostředky Evropského sociálního fondu, které byly na realizaci projektu poskytnuty z Operačního programu Zaměstnanost.

Kompletní výsledky (původní dat) jsou k nahlédnutí a ke stažení v mapových podobách na stránkách pocitové mapy - <https://pocitovamapa.nszm.cz/velke-mezirici-2022/nahled>.

Autor: Doc. Mgr. Jiří Pánek, Ph.D.

Kontakt: Jiri.Panek@upol.cz

Katedra rozvojových a environmentálních studií, Přírodovědecká fakulta, Univerzita Palackého v Olomouci



Evropská unie
Evropský sociální fond
Operační program Zaměstnanost

Podpořeno finančními prostředky Evropského sociálního fondu, které byly na realizaci projektu poskytnuty z Operačního programu Zaměstnanost.