

Pocitová mapa města Hlučín

Mapy mají obrovskou moc prezentovat prostorové informace v srozumitelné a široce akceptovatelné formě. Mentální mapování a mentální mapa jsou koncepty, které hrají důležitou roli především v prvních fázích tvorby prostorových představ a informací o našem okolí. Mentální mapování lze popsat jako metodu reprezentující především „volnou kresbu“ podle paměti¹. Výsledná „mapa“ obsahuje hlavní prvky, které si komunita sama určí, a jsou pro ni proto důležité.

Pocitové mapy jsou koncept, který k nám přichází ze zahraničí a v českém prostředí jej využili již například ve Vodňanech (Pocitová mapa Afrodity Vodňanské² byl dlouhodobý projekt občanského sdružení Vodňany žijou, kterého se v roce 2010 zúčastnili žáci všech sedmi vodňanských škol), v Jihlavě (v rámci předvolební kampaně použilo pocitové mapy sdružení Fórum Jihlava³) či Říčanech (tvorba pocitové mapy probíhala v roce 2015 v rámci akce Fórum Zdravého města a účastníci do mapy podle svých pocitů přiřazovali místům vlastnosti týkající se kvality života ve městě).

Z českých výzkumníků se pocitovým mapám věnují především v Olomouci, na Katedře rozvojových studií, kde je realizován projekt www.PocitoveMapy.cz

Průběh mapování v Hlučíně

Podobně jako u výše zmíněných Říčan i v Hlučíně tvorba pocitové mapy probíhala v rámci akce Fórum Zdravého města (21. 3. 2017), kterého se účastnilo přibližně 104 obyvatel města. Na workshopu měli hosté k dispozici mapu města a jeho okolí v měřítku 1:10 000, která sloužila jako podklad pro tvorbu pocitové mapy. Na mapu zapojení účastníci zaznačovali pocity vztahující se k určitému místu pomocí špendlíků pěti různých barev. Barvy reprezentovaly tyto „pocity“:

Barva špendlíku	znamená... v Hlučíně
žlutá	Kde rádi trávíte volný čas?
zelená	Kde se vám v našem městě líbí?
modrá	Kde se ve městě cítíte bezpečně?
červená	Kde se ve městě cítíte nebezpečně?
černá	Kde se vám v našem městě nelíbí?

Tím, že účastníci využívali při práci špendlíky⁴, zaznačili v mapě vždy bod, kterému byl přiřazen určitý pocit.

Výstupy:

¹ Není to tedy metoda založená na exaktních měřeních, ale na subjektivních hodnoceních a pocitech.

² <http://www.revodnany.cz/index.php?p=vodn-pocit-mapy>

³ <http://www.forumjihlava.cz/dekoho-je-to-pocitova-mapa>

⁴ Velkou výhodou pocitových map je, že při práci s nimi lze využívat velmi jednoduché a levné prostředky, které

⁴ Velkou předností pocitových map je, že při práci s nimi lze využívat velmi jednoduché a levné prostředky, které umožňují získávat data i ve velmi ztížených podmínkách, jako je např. práce v terénu v rozvojových zemích.





STÁTNÍ FOND
ŽIVOTNÍHO PROSTŘEDÍ
ČESKÉ REPUBLIKY

Ministerstvo životního prostředí

Tento výstup byl vytvořen za finanční podpory SFŽP ČR a MŽP ČR

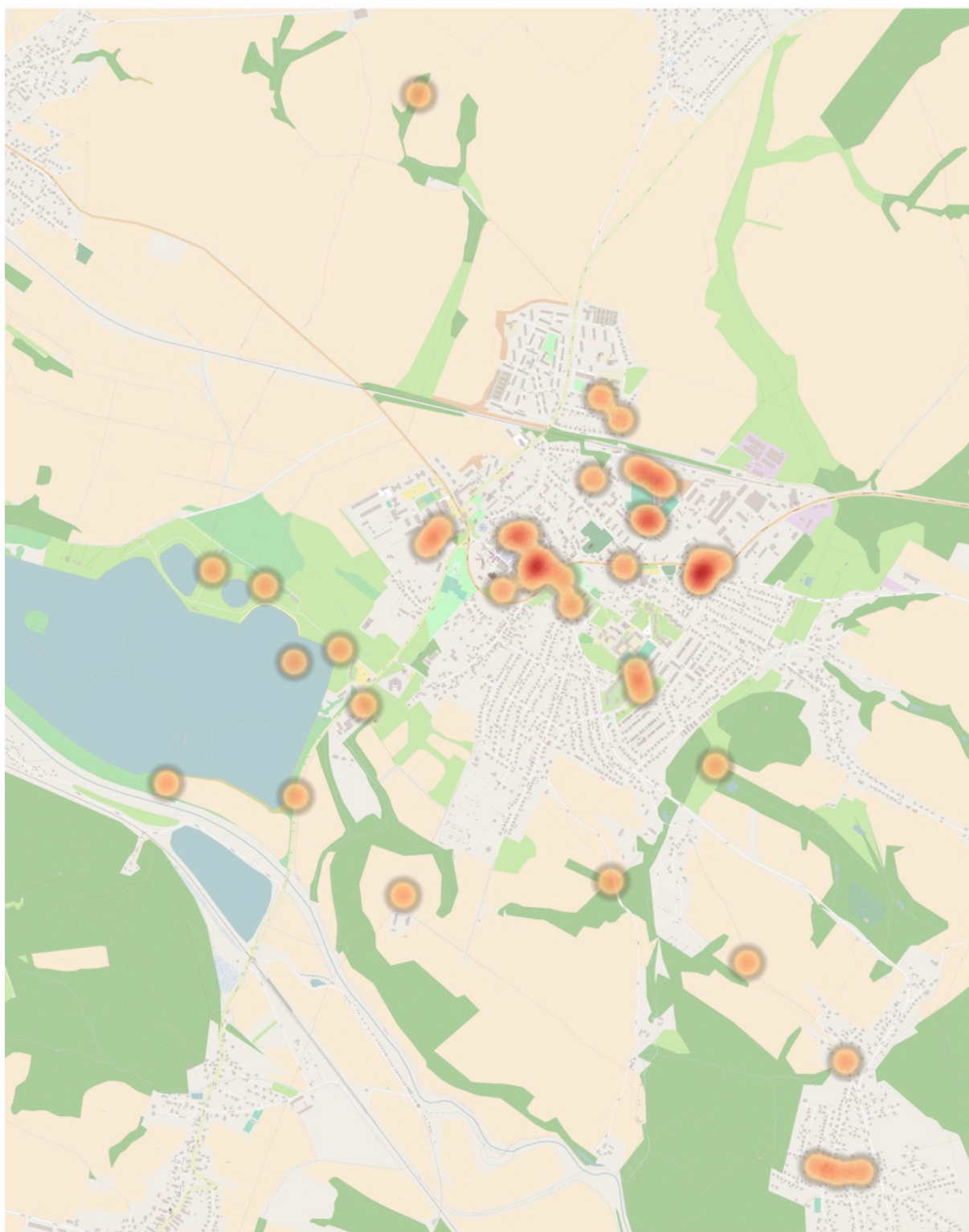


STÁTNÍ FOND
ŽIVOTNÍHO PROSTŘEDÍ
ČESKÉ REPUBLIKY

Ministerstvo životního prostředí

Tento výstup byl vytvořen za finanční podpory SFŽP ČR a MŽP ČR

Kde se Vám v Hlučíně líbí?



Tento výstup byl vytvořen za finanční podpory SFŽP ČR a MŽP ČR.

Ministerstvo životního prostředí

Data za rok 2017
www.PocitoveMapy.cz

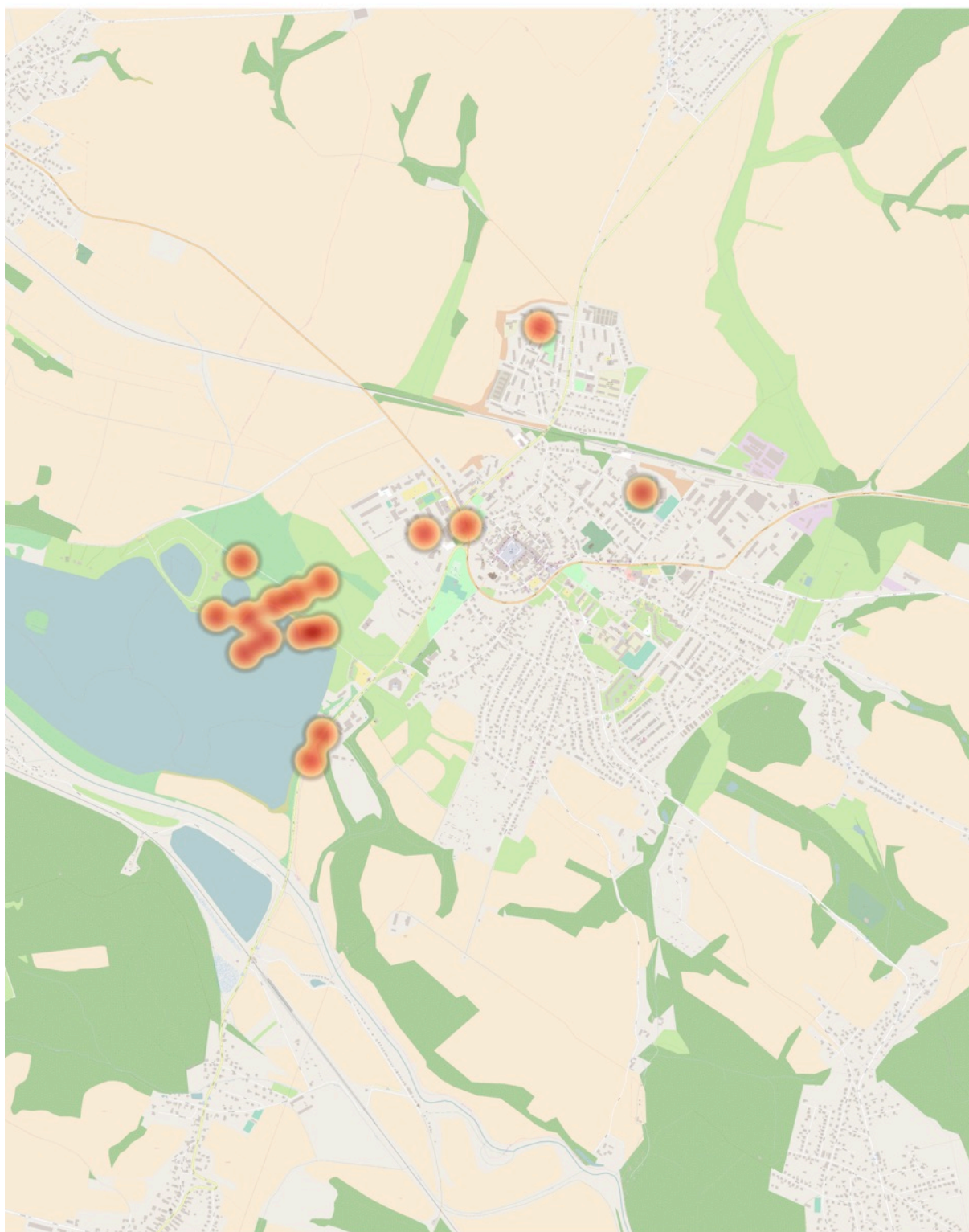


STÁTNÍ FOND
ŽIVOTNÍHO PROSTŘEDÍ
ČESKÉ REPUBLIKY

Ministerstvo životního prostředí

Tento výstup byl vytvořen za finanční podpory SFŽP ČR a MŽP ČR

Kde se Vám v Hlučíně nelíbí?



0 250 500 750 1000 m

Hustota výskytu odpovědí



Tento výstup byl vytvořen za finanční podpory SFŽP ČR a MŽP ČR.

Ministerstvo životního prostředí

Data za rok 2017
www.PocitoveMapy.cz

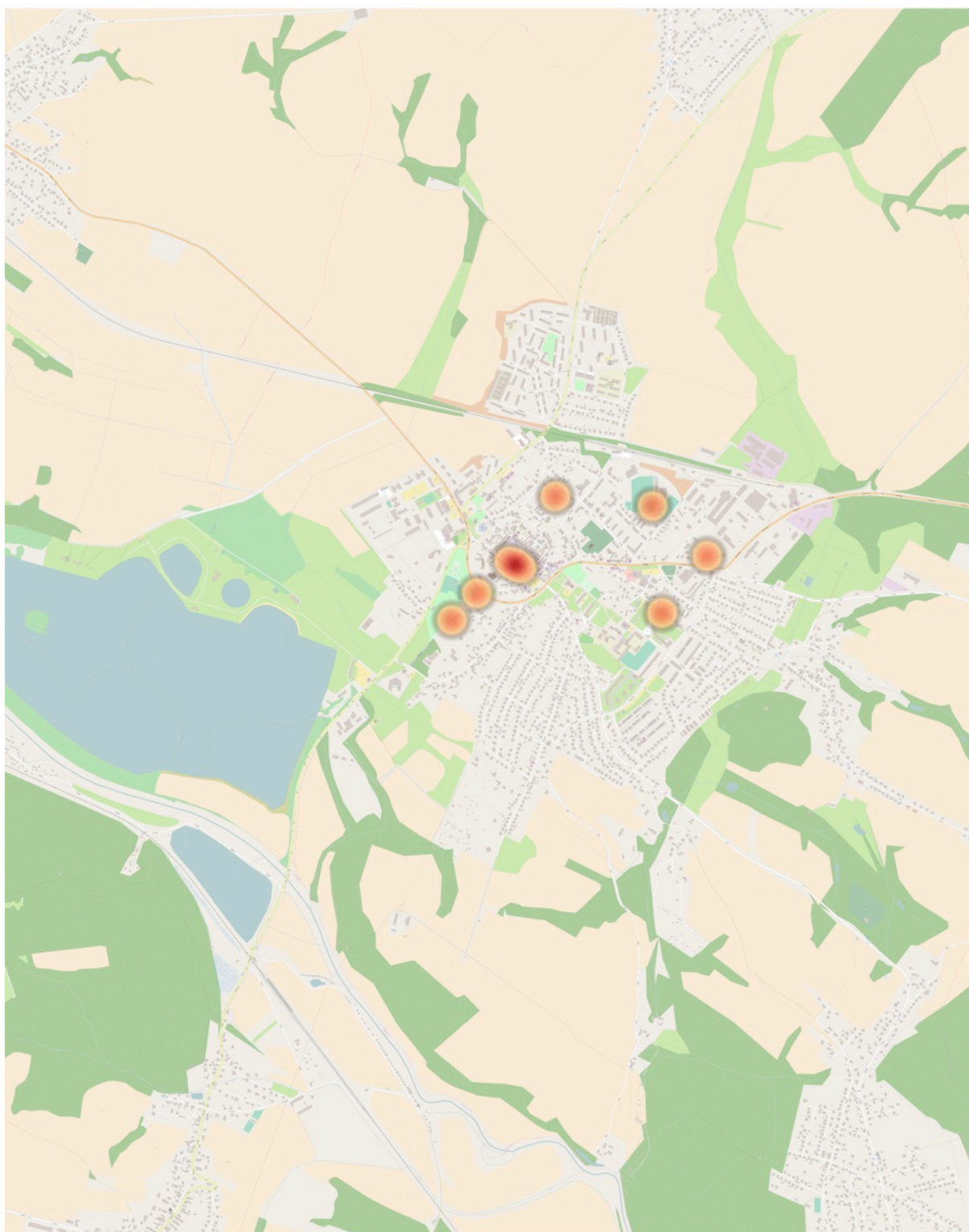


STÁTNÍ FOND
ŽIVOTNÍHO PROSTŘEDÍ
ČESKÉ REPUBLIKY

Ministerstvo životního prostředí

Tento výstup byl vytvořen za finanční podpory SFŽP ČR a MŽP ČR

Kde se v Hlučíně cítíte bezpečně?



0 250 500 750 1000 m

Hustota výskytu odpovědí



Tento výstup byl vytvořen za finanční podpory SFŽP ČR a MŽP ČR.

Ministerstvo životního prostředí

Data za rok 2017
www.PocitoveMapy.cz

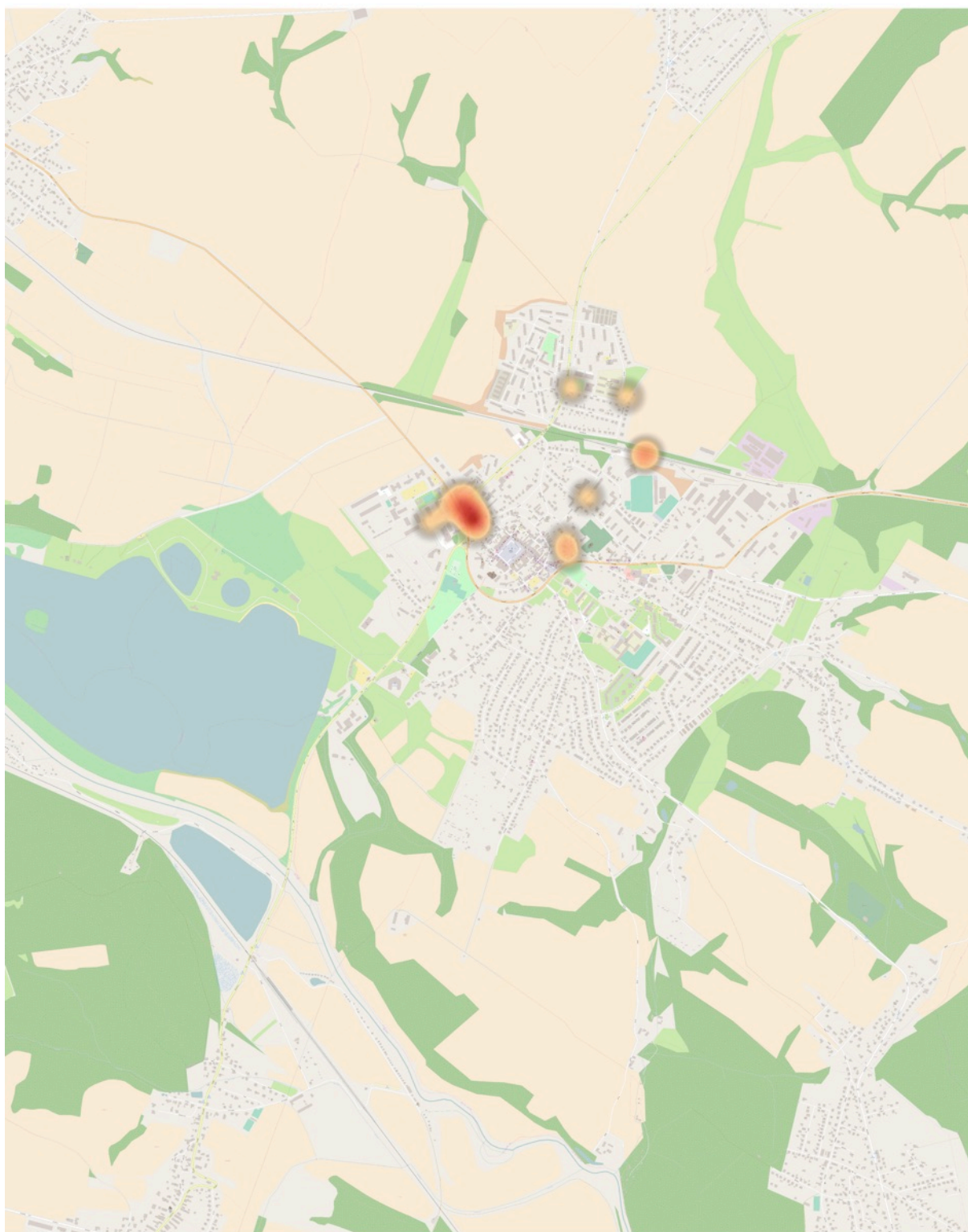


STÁTNÍ FOND
ŽIVOTNÍHO PROSTŘEDÍ
ČESKÉ REPUBLIKY

Ministerstvo životního prostředí

Tento výstup byl vytvořen za finanční podpory SFŽP ČR a MŽP ČR

Kde se v Hlučíně cítíte nebezpečně?



0 250 500 750 1000 m

Hustota výskytu odpovědí



Tento výstup byl vytvořen za finanční podpory SFŽP ČR a MŽP ČR.

Ministerstvo životního prostředí

Data za rok 2017
www.PocitoveMapy.cz

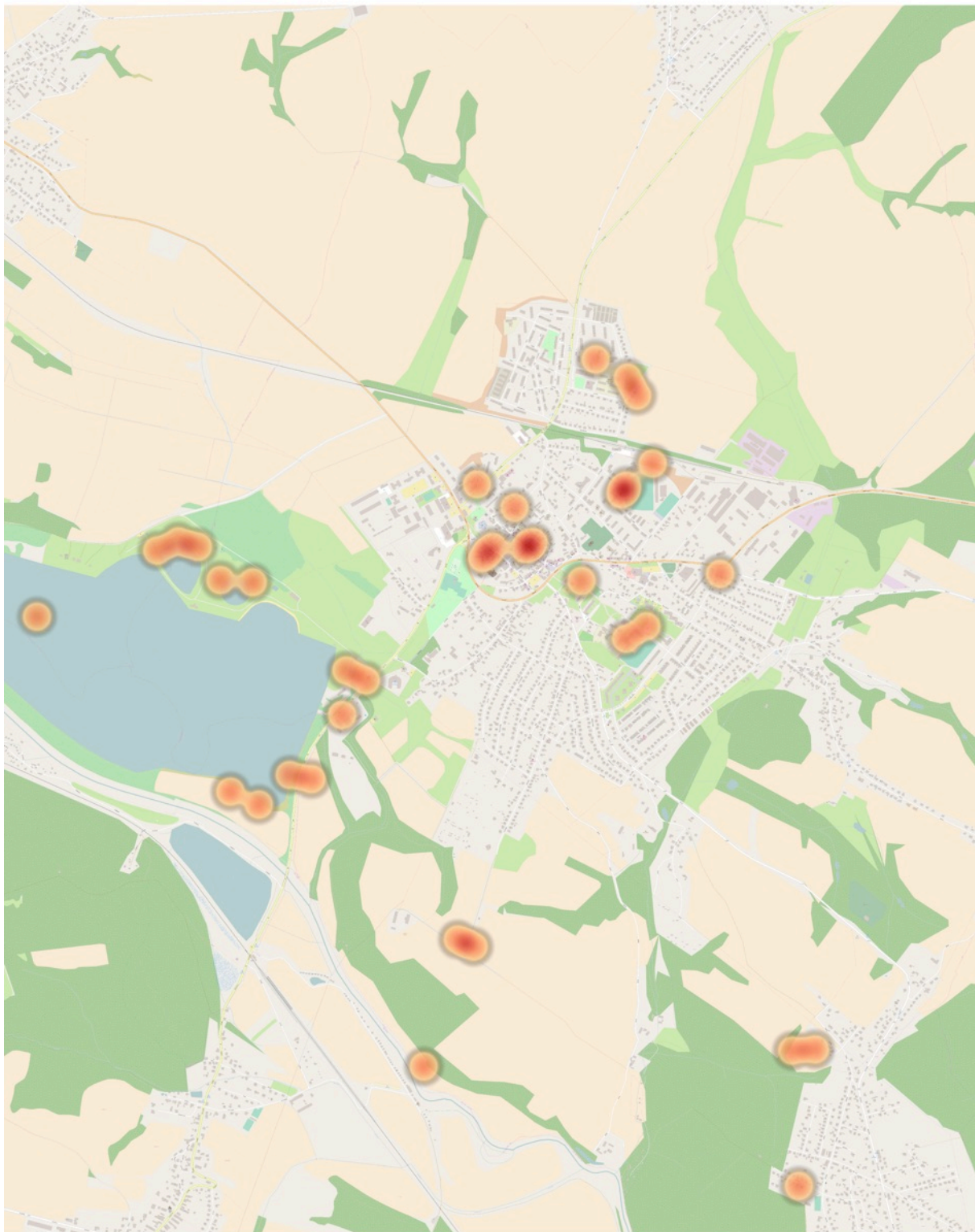


STÁTNÍ FOND
ŽIVOTNÍHO PROSTŘEDÍ
ČESKÉ REPUBLIKY

Ministerstvo životního prostředí

Tento výstup byl vytvořen za finanční podpory SFŽP ČR a MŽP ČR

Kde v Hlučíně trávíte volný čas?



0 250 500 750 1000 m

Hustota výskytu odpovědí



STÁTNÍ FOND
ŽIVOTNÍHO PROSTŘEDÍ
ČESKÉ REPUBLIKY

Ministerstvo životního prostředí

Tento výstup byl vytvořen za finanční podpory SFŽP ČR a MŽP ČR.

Data za rok 2017
www.PocitoveMapy.cz



Ministerstvo životního prostředí

Tento výstup byl vytvořen za finanční podpory SFŽP ČR a MŽP ČR

Kompletní výsledky (původní dat) jsou k nahlédnutí a ke stažení v mapových podobách na stránkách pocitové mapy - <http://pocitovamapa.nszm.cz/hlucin-2017/nahled>. DO hlasování se zapojilo několik desítek občanů, což však není reprezentativní vzorek pro Hlučín a proto jsou výsledky spíš informační a indikativní.

Autor: Mgr. Jiří Pánek, Ph.D.

Kontakt: Jiri.Panek@upol.cz

Katedra rozvojových a environmentálních studií, Přírodovědecká fakulta, Univerzita Palackého v Olomouci



STÁTNÍ FOND
ŽIVOTNÍHO PROSTŘEDÍ
ČESKÉ REPUBLIKY

Ministerstvo životního prostředí

Tento výstup byl vytvořen za finanční podpory SFŽP ČR a MŽP ČR