

Pocitová mapa Praha-Letňany

Mapy mají obrovskou moc prezentovat prostorové informace v srozumitelné a široce akceptovatelné formě. Mentální mapování a mentální mapa jsou koncepty, které hrají důležitou roli především v prvních fázích tvorby prostorových představ a informací o našem okolí. Mentální mapování lze popsat jako metodu reprezentující především „volnou kresbu“ podle paměti¹. Výsledná „mapa“ obsahuje hlavní prvky, které si komunita sama určí, a jsou pro ni proto důležité.

Pocitové mapy jsou koncept, který k nám přichází ze zahraničí a v českém prostředí jej využili již například ve Vodňanech (Pocitová mapa Afrodity Vodňanské² byl dlouhodobý projekt občanského sdružení Vodňany žijou, kterého se v roce 2010 zúčastnili žáci všech sedmi vodňanských škol), v Jihlavě (v rámci předvolební kampaně použilo pocitové mapy sdružení Fórum Jihlava³) či Říčanech (tvorba pocitové mapy probíhala v roce 2015 v rámci akce Fórum Zdravého města a účastníci do mapy podle svých pocitů přiřazovali místům vlastnosti týkající se kvality života ve městě).

Z českých výzkumníků se pocitovým mapám věnují především v Olomouci, na Katedře rozvojových studií, kde je realizován projekt www.PocitoveMapy.cz

Průběh mapování v Letňanech

Podobně jako u výše zmíněných Říčan i v Letňanech tvorba pocitové mapy probíhala v rámci akce Fórum Zdravého města (24. 4. 2019). Sběr dat probíhal i po skončení FZM formou online mapování. Na workshopu měli hosté k dispozici mapu městské části jejího okolí, která sloužila jako podklad pro tvorbu pocitové mapy. Na mapu zapojení účastníci zaznačovali pocity vztahující se k určitému místu pomocí špendlíků šesti různých barev. Barvy reprezentovaly tyto „pocity“:

Barva špendlíku	znamená... v Letňanech
žlutá	Kde je v Letňanech příjemné prostředí?
bílá	Které místo by potřebovalo změnu?
modrá	Kde vnímáte centrum Letňan?
červená	Kde se necítím bezpečně?
černá	Kde jsou dopravně nebezpečná místa?

Tím, že účastníci využívali při práci špendlíky⁴, zaznačili v mapě vždy bod, kterému byl přiřazen určitý pocit.

¹ Není to tedy metoda založená na exaktních měřeních, ale na subjektivních hodnoceních a pocitech.

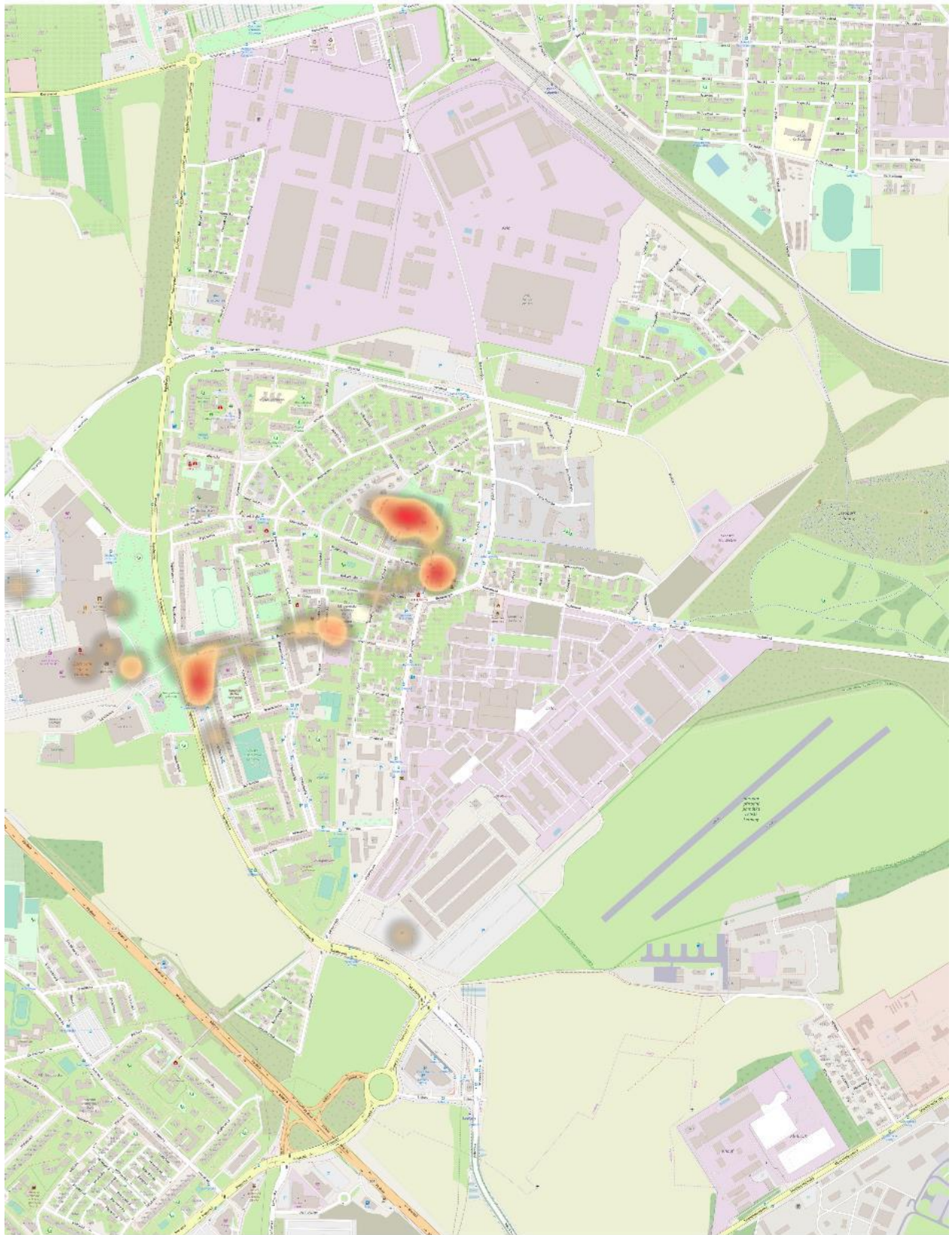
² <http://www.revodnany.cz/index.php?p=vodn-pocit-mapy>

³ http://www.forumjihlava.cz/akce_v_ulicich/pocitova_mapa

⁴ Velkou předností pocitovým map je, že při práci s nimi lze využívat velmi jednoduché a levné prostředky, které umožňují získávat data i ve velmi ztížených podmínkách, jako je např. práce v terénu v rozvojových zemích.

Výstupy:

Kde vnímáte centrum Letňan?

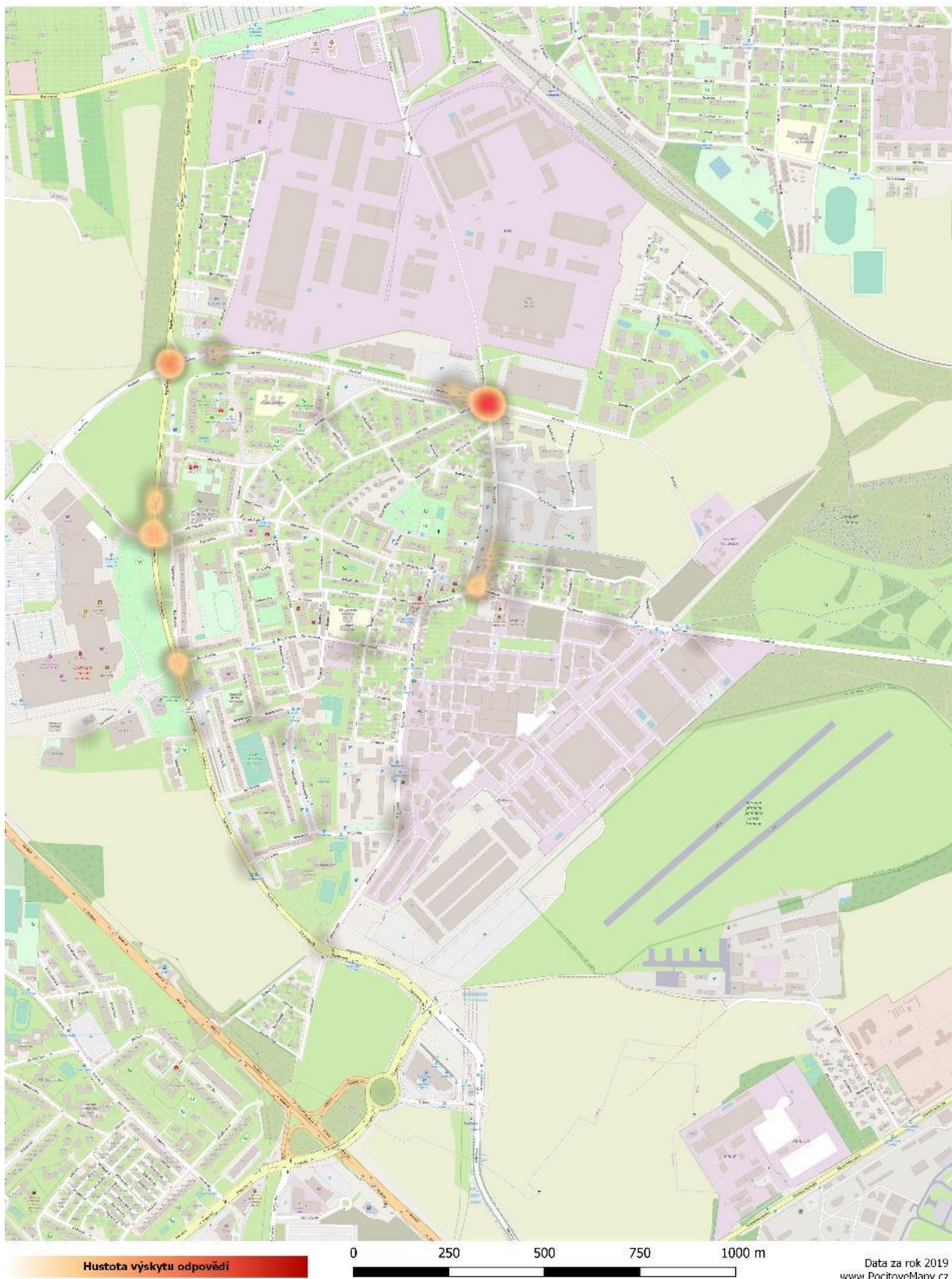


Hustota výskytu odpovědí

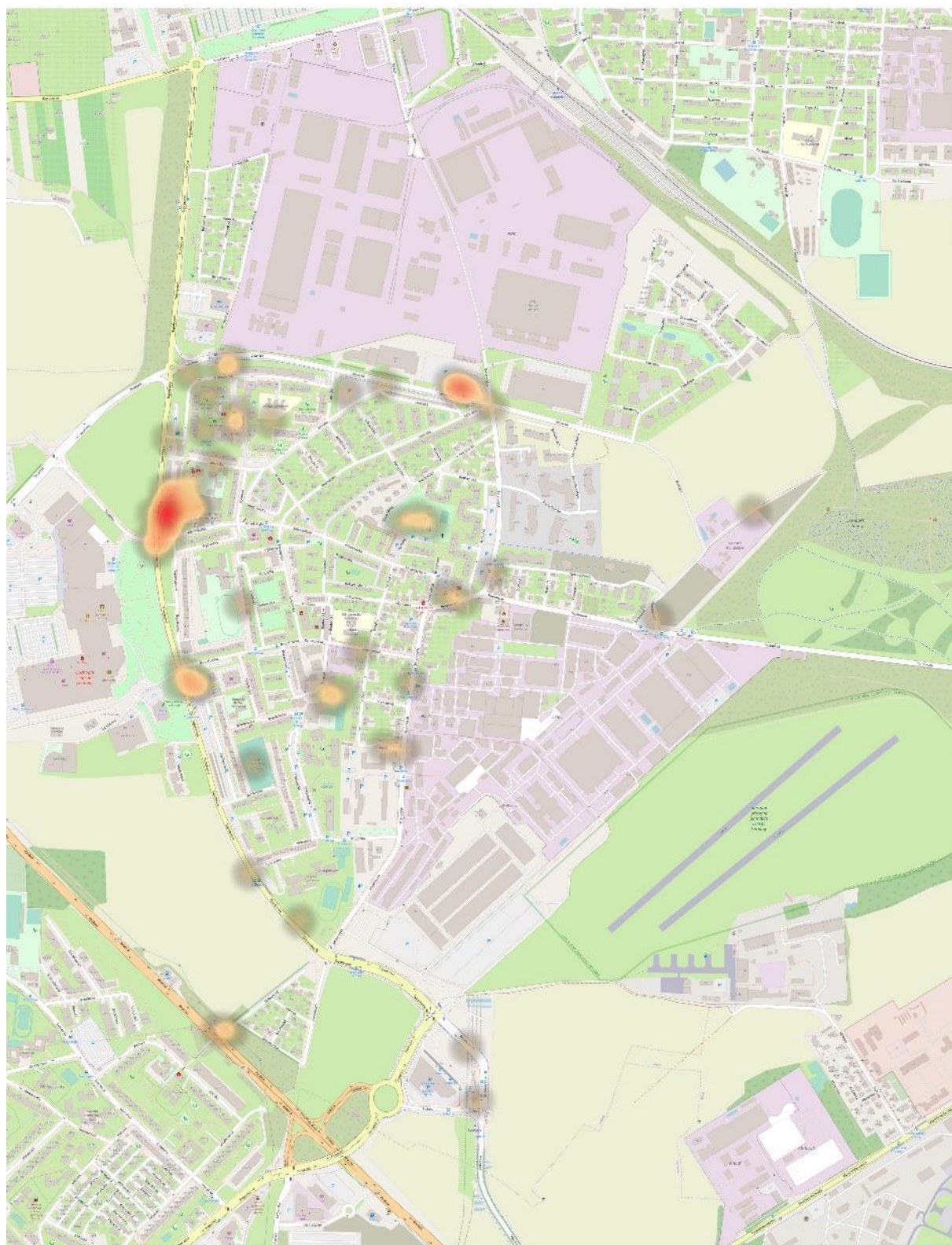
0 250 500 750 1000 m

Data za rok 2019
www.PocitoveMapy.cz

Kde jsou dopravně nebezpečná místa?



Kde se necítím bezpečně?

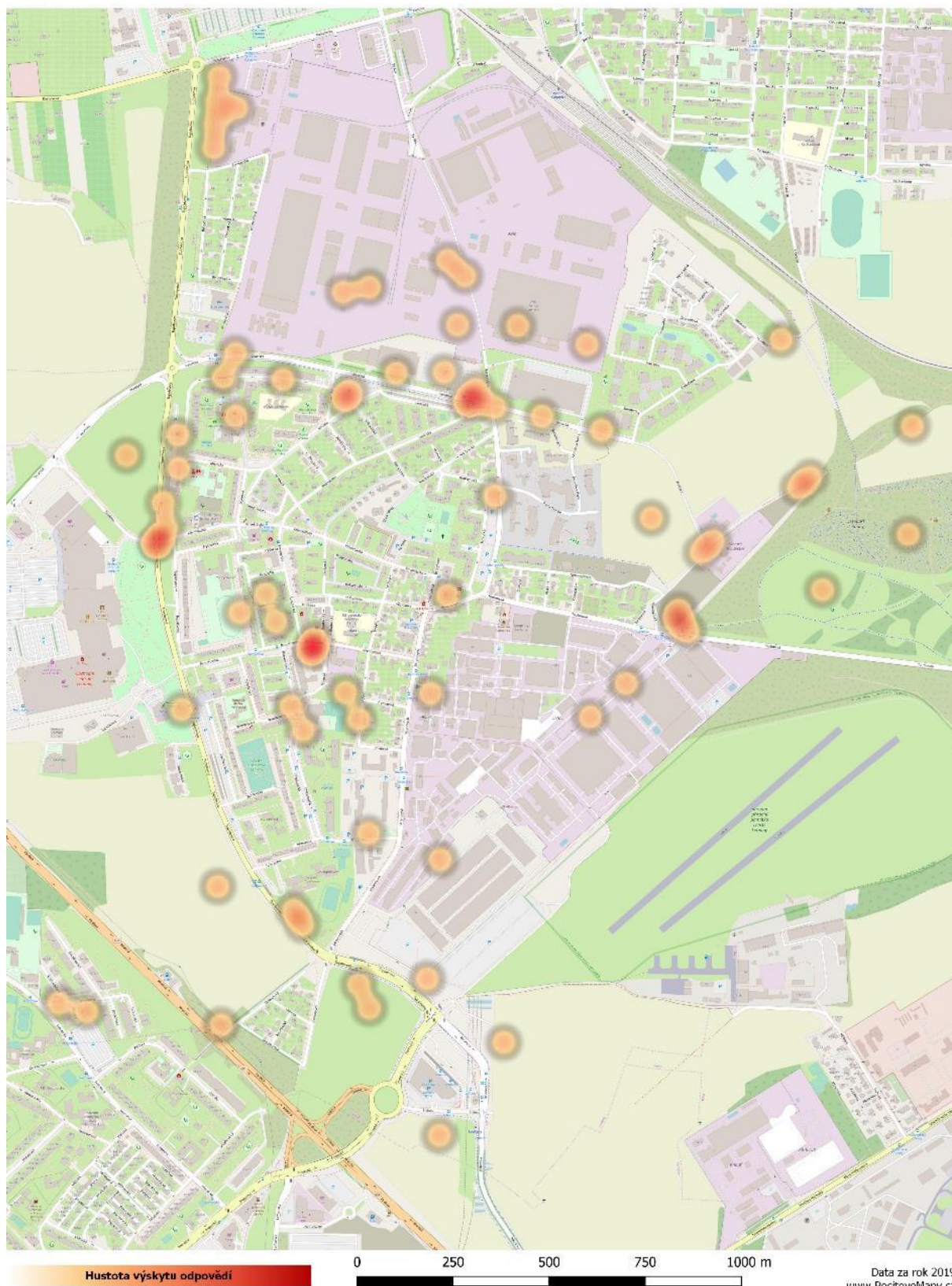


Hustota výskytu odpovědí

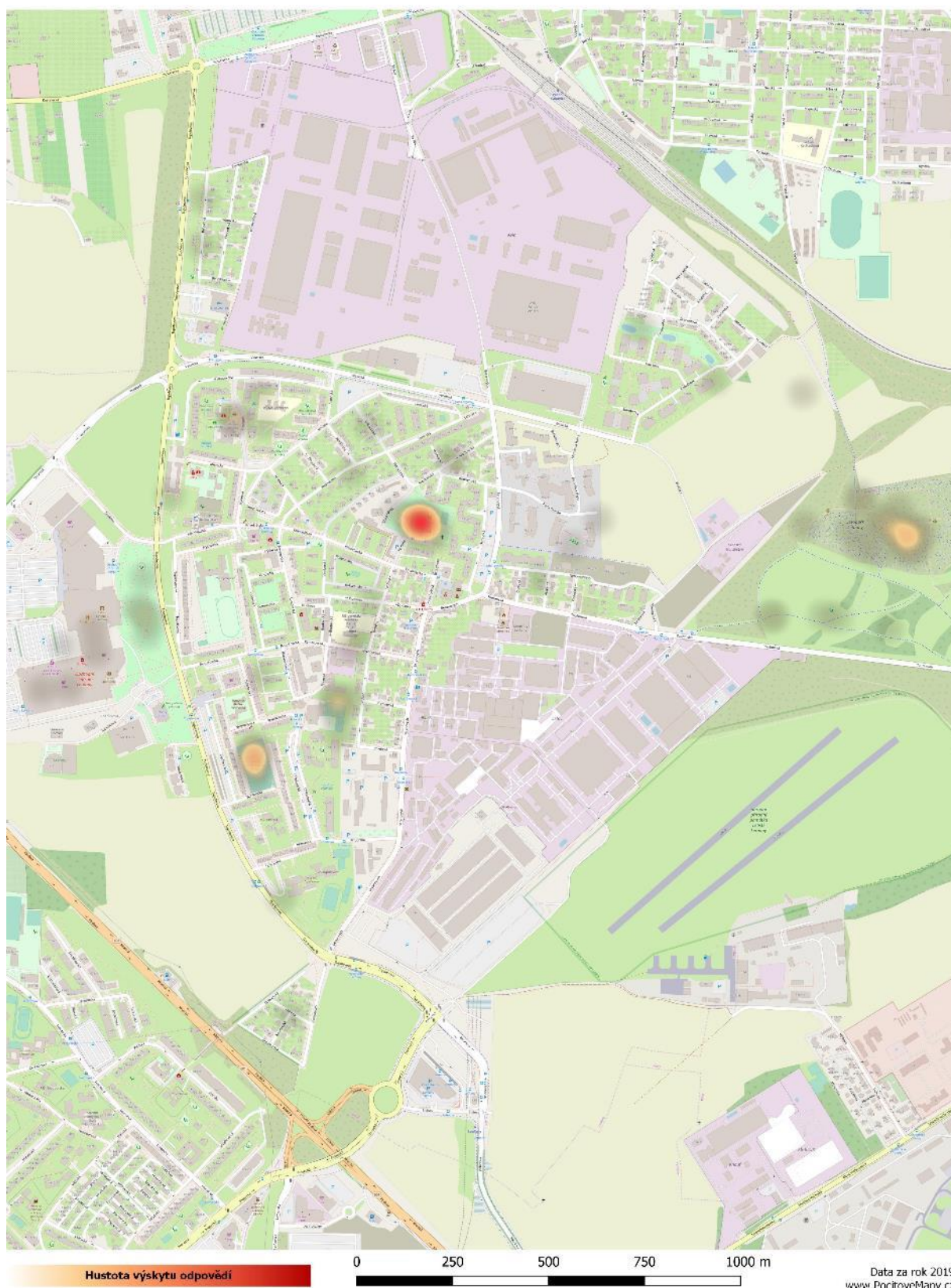
0 250 500 750 1000 m

Data za rok 2019
www.PocitoveMapy.cz

Které místo by potřebovalo změnu?



Kde je v Letňanech příjemné prostředí?



Kompletní výsledky (původní dat) jsou k nahlédnutí a ke stažení v mapových podobách na stránkách pocitové mapy - <http://pocitovamapa.nszm.cz/praha-letnany-2019/nahled/>.

Autor: Mgr. Jiří Pánek, Ph.D.

Kontakt: Jiri.Panek@upol.cz

Katedra rozvojových a environmentálních studií, Přírodovědecká fakulta, Univerzita Palackého
v Olomouci